

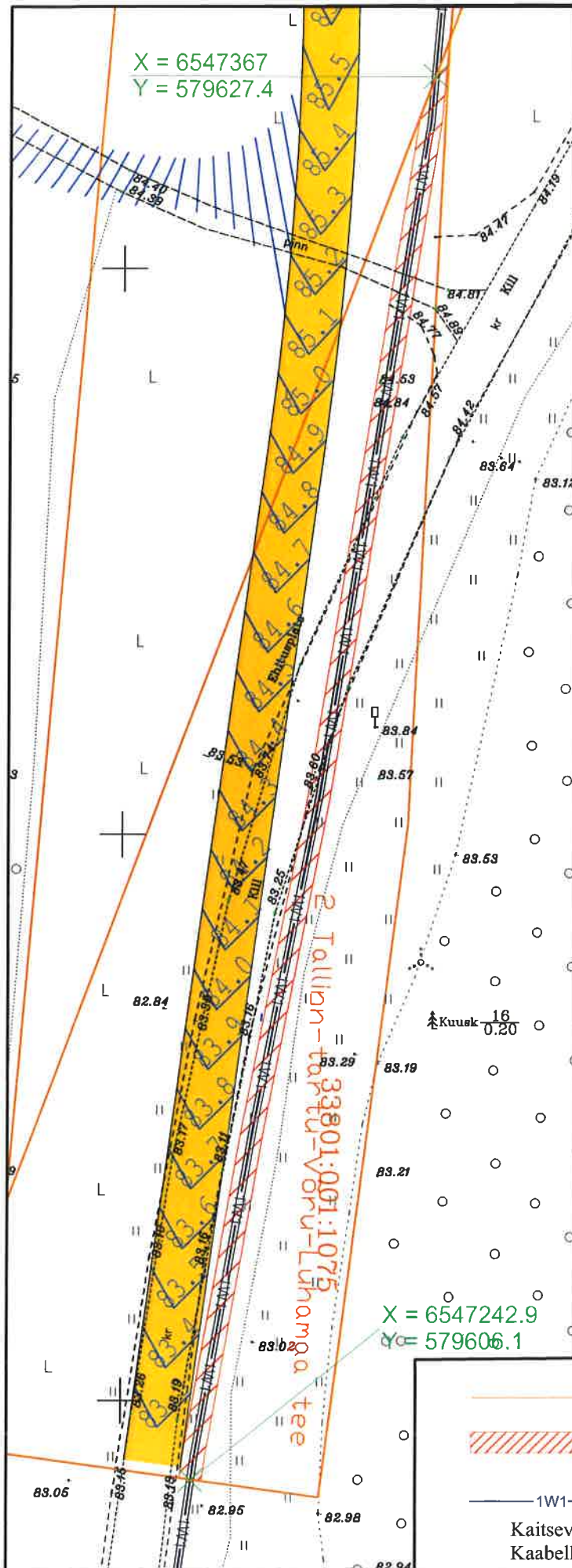
X = 6547367
Y = 579627.4

Isikliku kasutusõigusega
koormatava ala plaan

Hariu maakond, Kose vald,

2 Tallinn-tartu-Võru-Luhamaa tee
(13749450)

1:500



Kinnistu piir

Kasutusõiguse ala (245 m²)

Proj. 0,4 kV maakaabel (126 m)

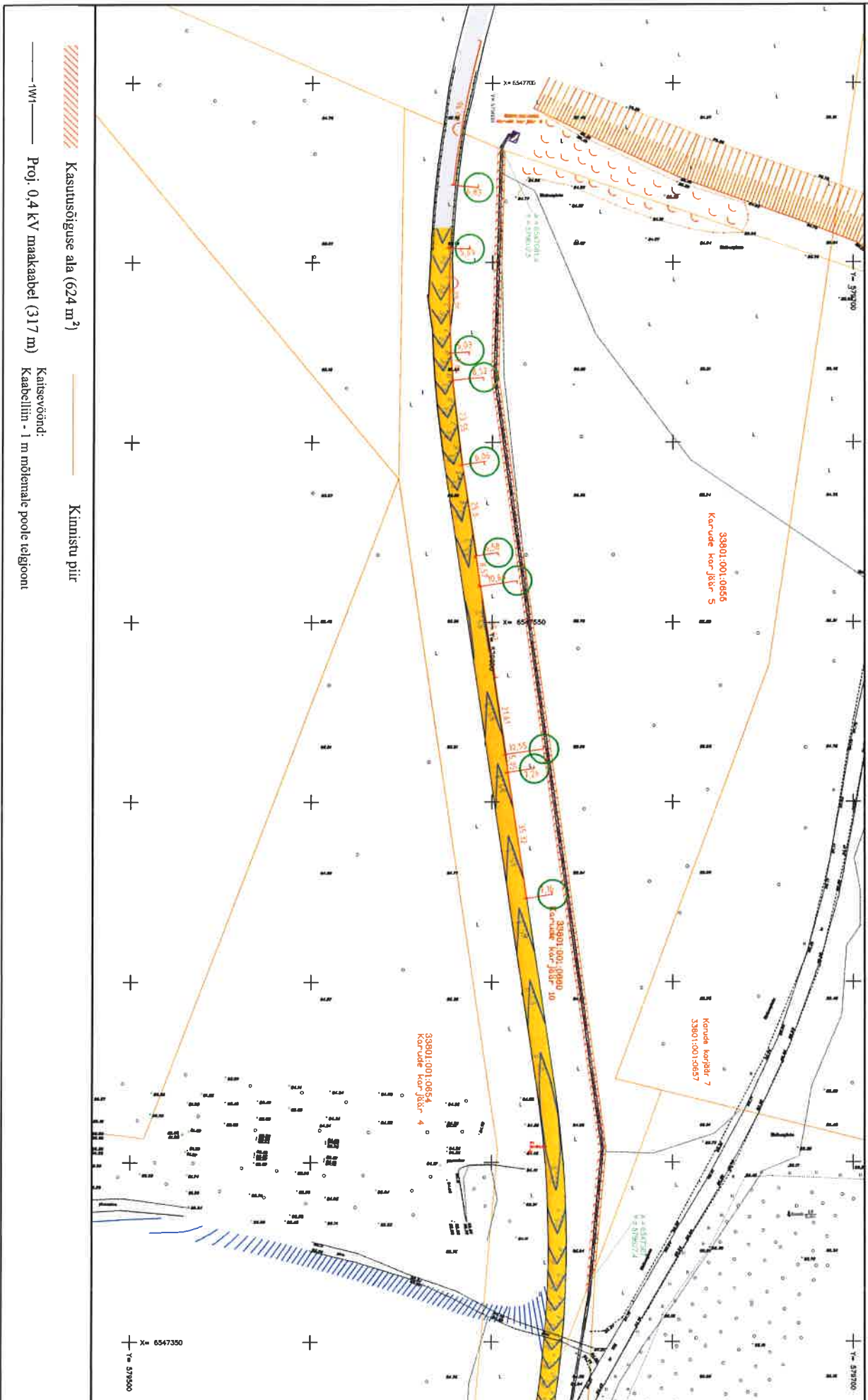
Kaitsevöönd:

Kaabelliin - 1 m mõlemale poole telgjoont

T. Gaydashova

Isikliku kasutusõigusega koormatava ala plaan
 Harju maakond, Kose vald,
 Karude kariäär 10 (4758450)

1:1000



Kasutusõiguse ala (624 m²)
 Kinnistu piir
 Proj. 0,4 kV maakaabel (317 m)
 Kaitsevöönd:
 Kaabeliliin - 1 m mõlemale poole telgjoont

T. Gaydarova

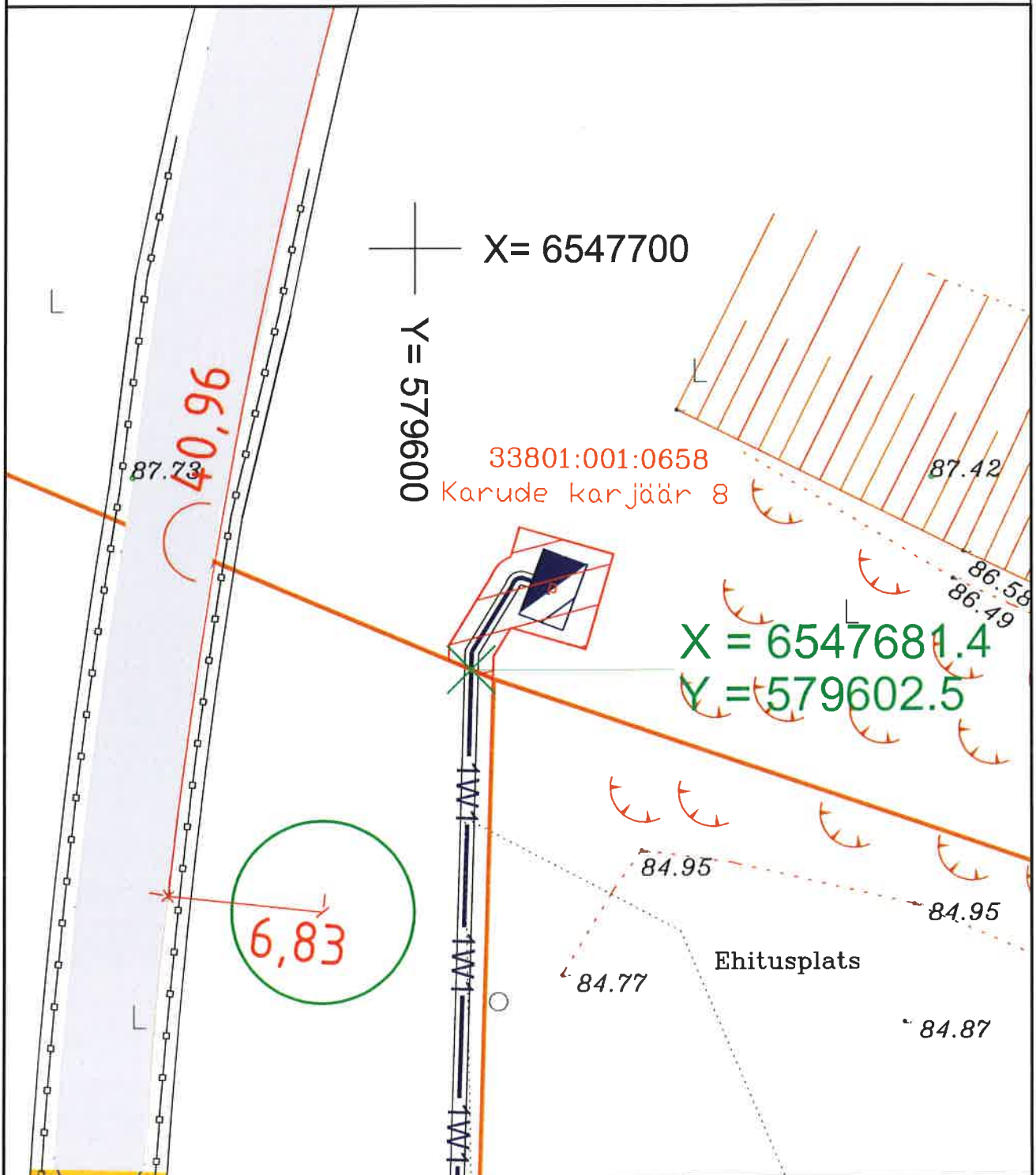
[Handwritten signature]





Isikliku kasutusõigusega koormatava ala plaan

Harju maakond, Kose vald

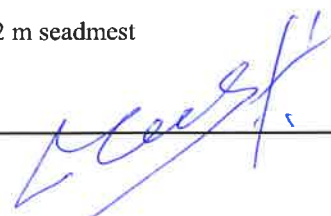
Karude karjäär 8 (4918850)

1:250

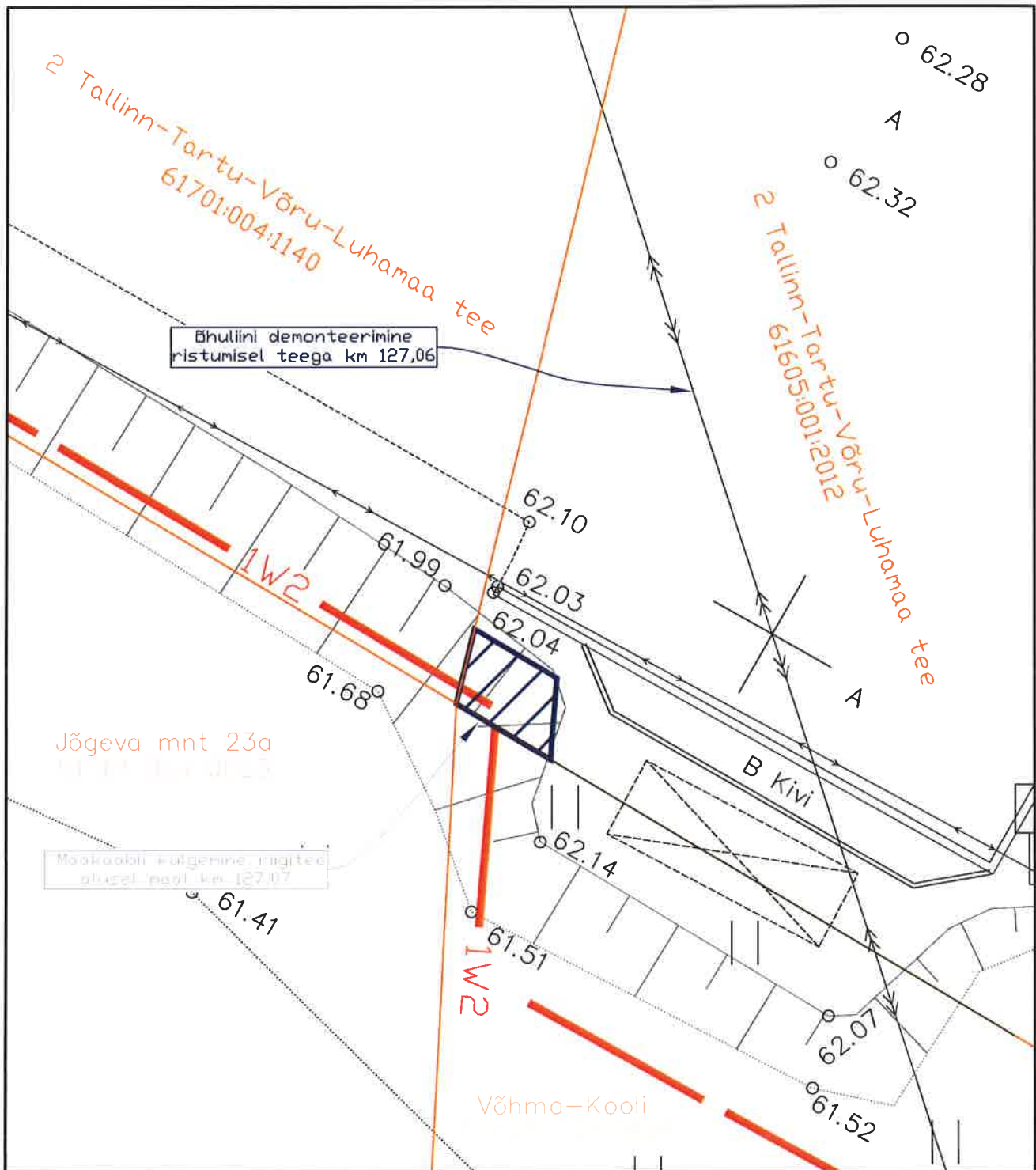


- | | | | |
|---|--|--|---------------|
|  | Kasutusõiguse ala (26 m ²) |  | Kinnistu piir |
|  | Proj. 0,4 kV maakaabel (7 m) | | |
|  | Proj. liitumiskilp | | |
- Kaitsevöönd:
Kaabelliin - 1 m mõlemale poole telgjoont
Kaitsevöönd:
Jaotusseade - 2 m seadmest

J. Gaydardova



Isikliku kasutusõiguse ala
2 Tallinn-Tartu-Võru-Luhamaa tee (61605:001:2012), reg osa 6055850
Võhmanõmme küla, Põltsamaa vald, Jõgeva maakond



- - Katastriüksuse piir
- Kasutusõiguse ala 3 m²
- 1W2 — - 10 kV maakaabelliin

J. Gaydashova

[Handwritten signature]